

SVERIGE PÅ KARTAN

Till läraren

Sverige på kartan riktar sig mot det centrala innehållet ”Geografins metoder, begrepp och arbetssätt” i ämnet geografi i Lgr11. Framförallt passar materialet för åk 4-6 då Sveriges landskap under dessa år är ett av områdena i läroplanen. Pärmen innehåller kartor över alla Sveriges landskap samt olika översikter över hela Sverige i form av kopieringsunderlag.

Materialet får kopieras fritt för användning på den egna skolan. Du får naturligtvis komplettera eller ändra i läromedlet, för att på så vis anpassa det till ditt sätt att undervisa.

Läromedlet kan användas på flera olika sätt. Genom att maskera delar av kartbladen i samband med kopieringen kan du bland annat:

- låta eleverna sammankoppla de geografiska namnen med motsvarande numrering på kartan.
- träna namngeografi genom att eleverna antecknar de rätta geografiska namnen på raderna invid kartan.
- mäta avstånd, ange riktningar etc.
- låta eleverna själva ta reda på fakta om de olika landskapen och därefter skriva in dem i faktabladen.

Om du lägger kartbladen i en plastficka före kopieringen, kan du göra egna tillägg på dem. Använder du vattenlöslig tuschpenna, är det lätt att torka bort eller ändra tilläggen.

Landskapskartorna

En av översiktskartorna innehåller Sveriges landskap. Till respektive landskap finns två kartblad i större skala. Ett med enbart karta och det andra har förutom karta geografiska namn förtryckta, där namnen samlats i grupper. Landskapskartorna lämpar sig bra som underlag för elevernas egna arbeten.

Till landskapen finns även faktablad som Du och/eller dina elever fyller med lämpliga fakta.

I samma serie finns även:

EUROPA PÅ KARTAN

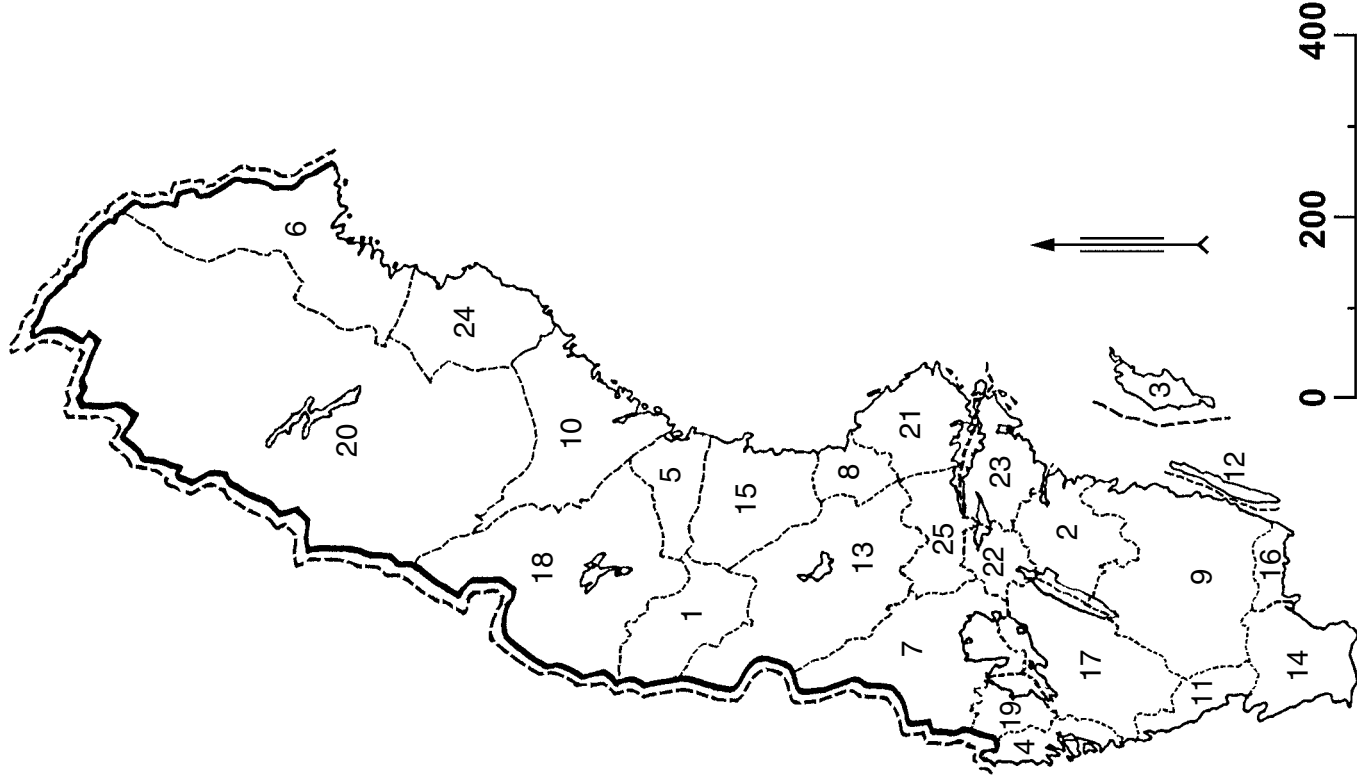
ISBN 978-7762-578-0

VÄRLDEN PÅ KARTAN

ISBN 978-7762-579-7

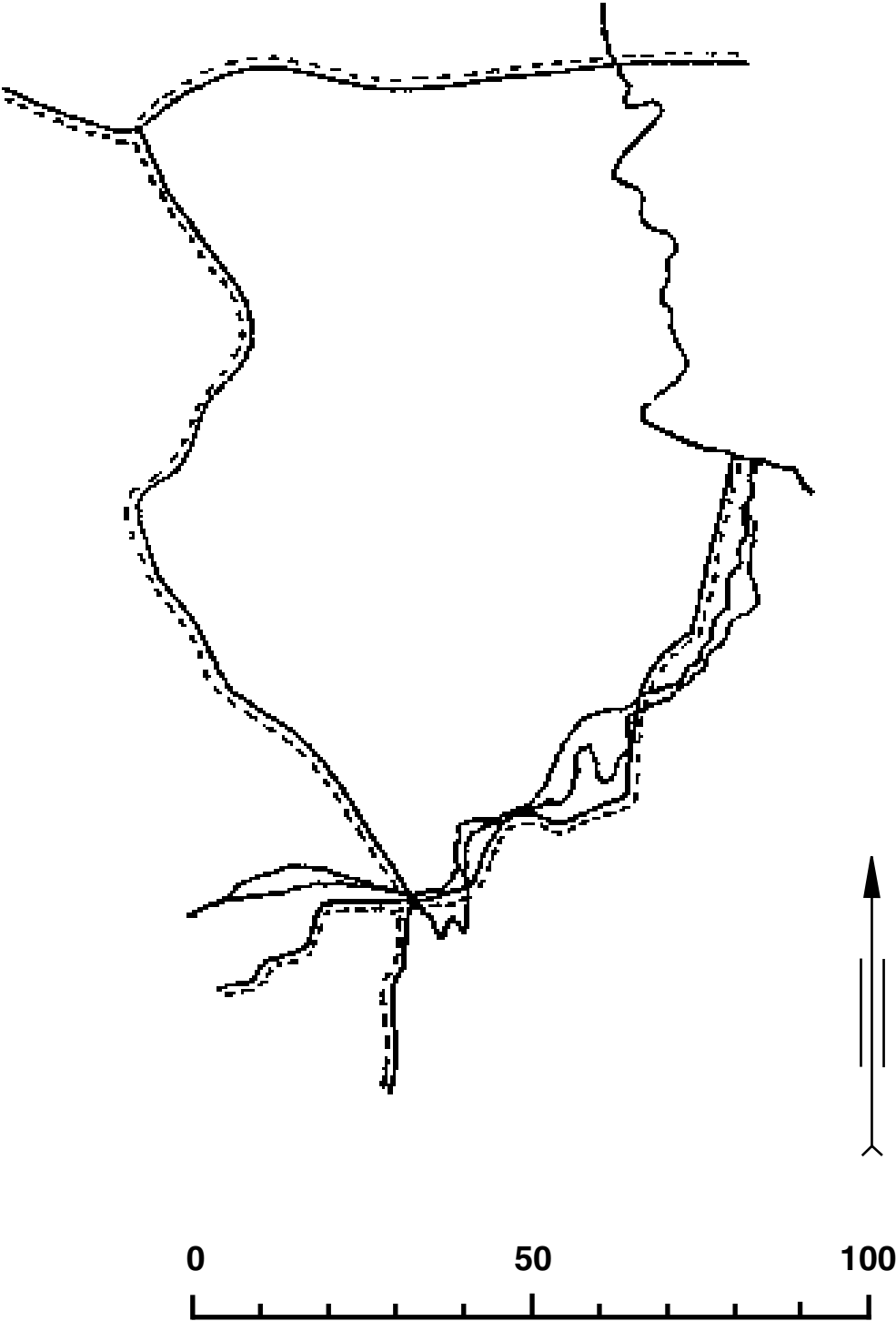
SVERIGES LANDSKAP

Skåne	14
Blekinge	16
Halland	11
Småland	9
Öland	12
Gotland	3
Östergötland	2
Västergötland	17
Bohuslän	4
Dalsland	19
Närke	22
Södermanland	23
Uppland	21
Västmanland	25
Värmland	7
Gästrikland	8
Dalarna	13
Hälsingland	15
Medelpad	5
Härjedalen	1
Jämtland	18
Ångermanland	10
Västerbotten	24
Norrbottn	6
Lappland	20



.....	Skåne	14
.....	Blekinge	16
.....	Halland	11
.....	Småland	9
.....	Öland	12
.....	Gotland	3
.....	Östergötland	2
.....	Västergötland	17
.....	Bohuslän	4
.....	Dalsland	19
.....	Närke	22
.....	Södermanland	23
.....	Uppland	21
.....	Västmanland	25
.....	Värmland	7
.....	Gästrikland	8
.....	Dalarna	13
.....	Hälsingland	15
.....	Medelpad	5
.....	Härjedalen	1
.....	Jämtland	18
.....	Ångermanland	10
.....	Västerbotten	24
.....	Norrbottn	6
.....	Lappland	20

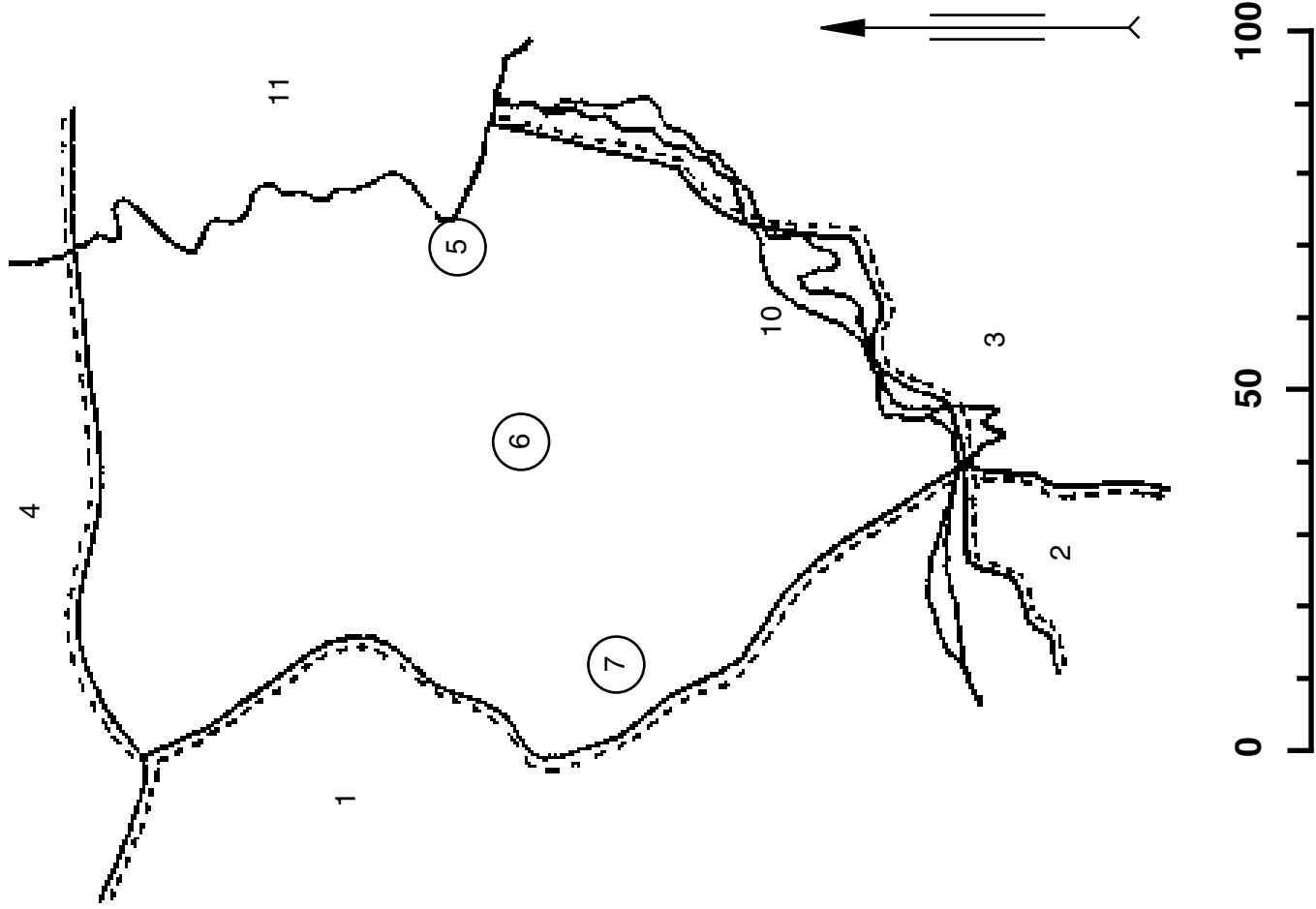
GÄSTRIKLAND



GÄSTRIKLAND

- | | | |
|-------------|----|-------|
| Dalarna | 1 | |
| Hälsingland | 4 | |
| Uppland | 3 | |
| Västmanland | 2 | |
| Sandviken | 6 | |
| Gävle | 5 | |
| Hofors | 7 | |
| Dalälven | 10 | |
| Bottenhavet | 11 | |

- | | |
|-------------------|----|
| Dalarna | 1 |
| Hälsingland | 4 |
| Uppland | 3 |
| Västmanland | 2 |
| Sandviken | 6 |
| Gävle | 5 |
| Hofors | 7 |
| Dalälven | 10 |
| Bottenhavet | 11 |



Faktaruta

Landskap: _____ Län: _____

Vatten: _____

Berg: _____

Natur: _____

Städer och tätorter: _____

_____	_____
_____	_____
_____	_____
_____	_____

Viktiga näringar: _____

Sevärdheter: _____

Övrigt: _____

