

# EUROPA PÅ KARTAN



## Till läraren

*Europa på kartan* riktar sig mot det centrala innehållet ”Geografins metoder, begrepp och arbetssätt” i ämnet geografi i Lgr11. Framförallt passar materialet för åk 4-6 då Europas länder under dessa år är ett av områdena i läroplanen. Pärmen innehåller kartor över Europas länder samt en översikt över hela Europa i form av kopieringsunderlag. Sveriges kartor finns utgivna i separat pärm, varför dessa har utelämnats i denna.

Materialet får kopieras fritt för användning på den egna skolan. Du får naturligtvis komplettera eller ändra i läromedlet, för att på så vis anpassa det till ditt sätt att undervisa.

Läromedlet kan användas på flera olika sätt. Genom att maskera delar av kartbladen i samband med kopieringen kan Du bland annat:

- låta eleverna sammankoppla de geografiska namnen med motsvarande numrering på kartan.
- träna namngeografi genom att eleverna antecknar de rätta geografiska namnen på raderna invid kartan.
- mäta avstånd, ange riktningar etc.
- låta eleverna själva ta reda på fakta om de olika länderna och därefter skriva in dem i faktabladen.

Om du lägger kartbladen i en plastficka före kopieringen, kan du göra egna tillägg på dem. Använder du vattenlöslig tuschpenna, är det lätt att torka bort eller ändra tilläggen.

### Landområdeskartorna

Till respektive kartbild finns också ett kartblad i större skala. De lämpar sig bra som underlag för elevernas egna arbeten kring landskapet.

Till varje land finns också ett faktablad som Du och/eller dina elever fyller med lämpliga fakta. Basfakta för respektive land är redan ifyllida.

De geografiska namnen har samlats i grupper.

**Städer:** Numren på kartan är omgivet av en ring, t.ex. ⑤

**Vatten, sjöar:** Som vatten räknas hav, älvar och insjöar. Öar omfattar också halvöar.

I samma serie finns även:

**SVERIGE PÅ KARTAN**

ISBN 978-7762-577-3

**VÄRLDEN PÅ KARTAN**

ISBN 978-7762-579-7

© 2012, sjätte tryckningen

SICA Läromedel

ISBN 978-91-7762-578-0

Sica Läromedel AB

Kundtjänst tel 08 - 93 10 10

Kundtjänst fax 08 - 724 60 50

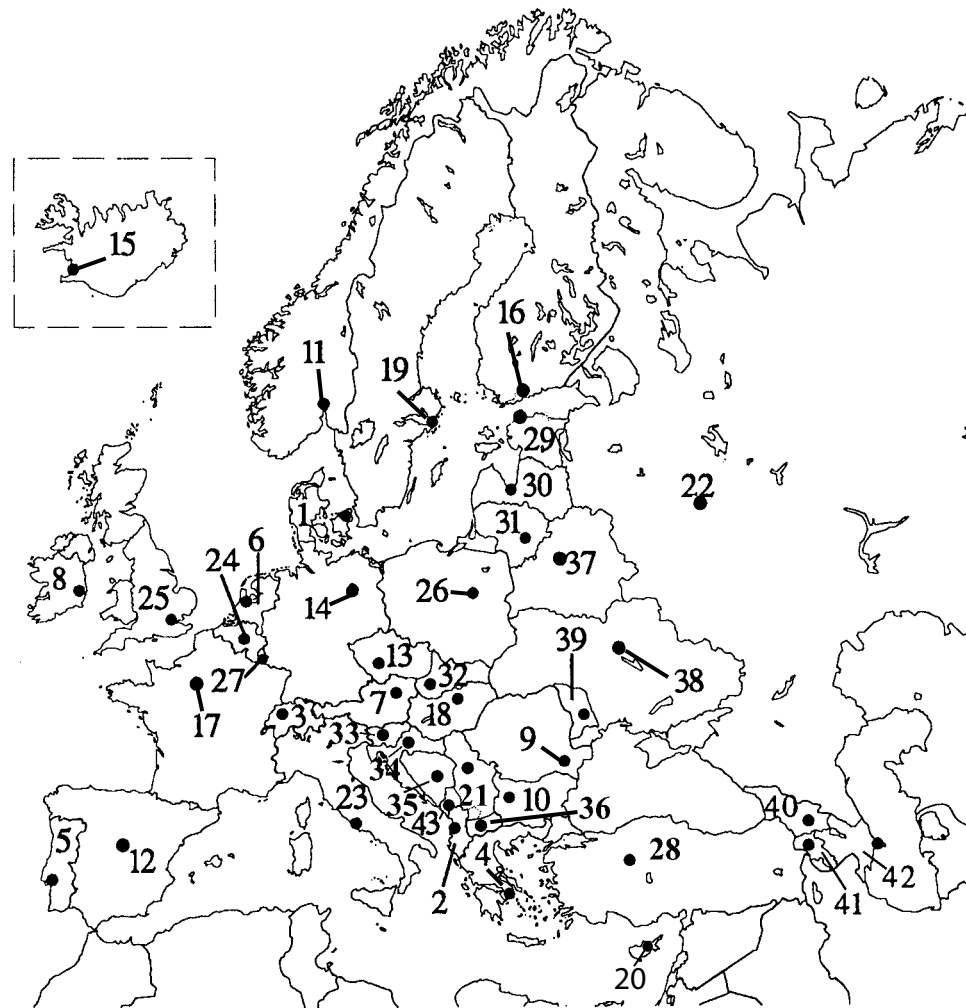
e-post: [info@smartkids.se](mailto:info@smartkids.se) • [www.sica.se](http://www.sica.se)

# Innehållsförteckning

|                                                                                              |     |
|----------------------------------------------------------------------------------------------|-----|
| Europas länder                                                                               | 4   |
| Huvudstäder i Europa                                                                         | 6   |
| Vatten, öar och berg                                                                         | 8   |
| Norge                                                                                        | 10  |
| Danmark                                                                                      | 13  |
| Finland                                                                                      | 16  |
| Island                                                                                       | 19  |
| Storbritannien och Irland                                                                    | 22  |
| Tyskland                                                                                     | 26  |
| Beneluxländerna                                                                              | 30  |
| Belgien                                                                                      |     |
| Luxemburg                                                                                    |     |
| Nederländerna                                                                                |     |
| Frankrike                                                                                    | 35  |
| Spanien och Portugal                                                                         | 38  |
| Italien                                                                                      | 42  |
| Schweiz                                                                                      | 45  |
| Österrike                                                                                    | 48  |
| Albanien, Bosnien-Herzegovina,<br>Kroatien, Makedonien, Montenegro,<br>Serbien och Slovenien | 51  |
| Grekland                                                                                     | 60  |
| Cypern                                                                                       | 63  |
| Polen                                                                                        | 66  |
| Baltikum                                                                                     | 69  |
| Estland                                                                                      |     |
| Lettland                                                                                     |     |
| Litauen                                                                                      |     |
| Slovakien, Tjeckien och Ungern                                                               | 74  |
| Vitryssland                                                                                  | 79  |
| Ukraina                                                                                      | 82  |
| Moldavien                                                                                    | 85  |
| Ryssland                                                                                     | 88  |
| Rumänien                                                                                     | 91  |
| Bulgarien                                                                                    | 94  |
| Turkiet                                                                                      | 97  |
| Armenien, Azerbajdzjan, Georgien                                                             | 100 |

# Huvudstäder i Europa

|             |    |       |
|-------------|----|-------|
| Amsterdam   | 6  | ..... |
| Ankara      | 28 | ..... |
| Athen       | 4  | ..... |
| Baku        | 42 | ..... |
| Belgrad     | 21 | ..... |
| Berlin      | 14 | ..... |
| Bern        | 3  | ..... |
| Bratislava  | 32 | ..... |
| Bryssel     | 24 | ..... |
| Budapest    | 18 | ..... |
| Bukarest    | 9  | ..... |
| Chisinau    | 39 | ..... |
| Dublin      | 8  | ..... |
| Helsingfors | 16 | ..... |
| Jerevan     | 41 | ..... |
| Kiev        | 38 | ..... |
| Köpenhamn   | 1  | ..... |
| Lissabon    | 5  | ..... |
| Ljubljana   | 33 | ..... |
| London      | 25 | ..... |
| Luxemburg   | 27 | ..... |
| Madrid      | 12 | ..... |
| Minsk       | 37 | ..... |
| Moskva      | 22 | ..... |
| Nicosia     | 20 | ..... |
| Oslo        | 11 | ..... |
| Paris       | 17 | ..... |
| Podgorica   | 43 | ..... |
| Prag        | 13 | ..... |
| Reykjavik   | 15 | ..... |
| Riga        | 30 | ..... |
| Rom         | 23 | ..... |
| Sarajevo    | 35 | ..... |
| Skopje      | 36 | ..... |
| Sofia       | 10 | ..... |
| Stockholm   | 19 | ..... |
| Tallin      | 29 | ..... |
| Tbilisi     | 40 | ..... |
| Tirana      | 2  | ..... |
| Vilnius     | 31 | ..... |
| Warszawa    | 26 | ..... |
| Wien        | 7  | ..... |
| Zagreb      | 34 | ..... |



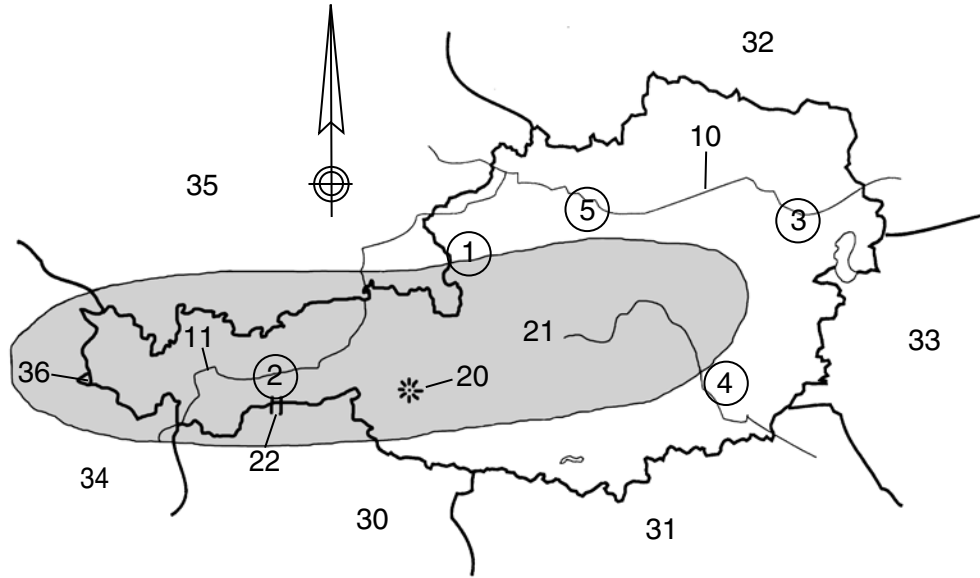
Följande länders huvudstäder är utan numrering på kartan: Andorra, Liechtenstein, Malta, San Marino och Vatikanstaten.

|                   |    |
|-------------------|----|
| ..... Amsterdam   | 6  |
| ..... Ankara      | 28 |
| ..... Athen       | 4  |
| ..... Baku        | 42 |
| ..... Belgrad     | 21 |
| ..... Berlin      | 14 |
| ..... Bern        | 3  |
| ..... Bratislava  | 32 |
| ..... Bryssel     | 24 |
| ..... Budapest    | 18 |
| ..... Bukarest    | 9  |
| ..... Chisinau    | 39 |
| ..... Dublin      | 8  |
| ..... Helsingfors | 16 |
| ..... Jerevan     | 41 |
| ..... Kiev        | 38 |
| ..... Köpenhamn   | 1  |
| ..... Lissabon    | 5  |
| ..... Ljubljana   | 33 |
| ..... London      | 25 |
| ..... Luxemburg   | 27 |
| ..... Madrid      | 12 |
| ..... Minsk       | 37 |
| ..... Moskva      | 22 |
| ..... Nicosia     | 20 |
| ..... Oslo        | 11 |
| ..... Paris       | 17 |
| ..... Podgorica   | 43 |
| ..... Prag        | 13 |
| ..... Reykjavik   | 15 |
| ..... Riga        | 30 |
| ..... Rom         | 23 |
| ..... Sarajevo    | 35 |
| ..... Skopje      | 36 |
| ..... Sofia       | 10 |
| ..... Stockholm   | 19 |
| ..... Tbilisi     | 40 |
| ..... Tirana      | 2  |
| ..... Vilnius     | 31 |
| ..... Warszawa    | 26 |
| ..... Wien        | 7  |
| ..... Zagreb      | 34 |

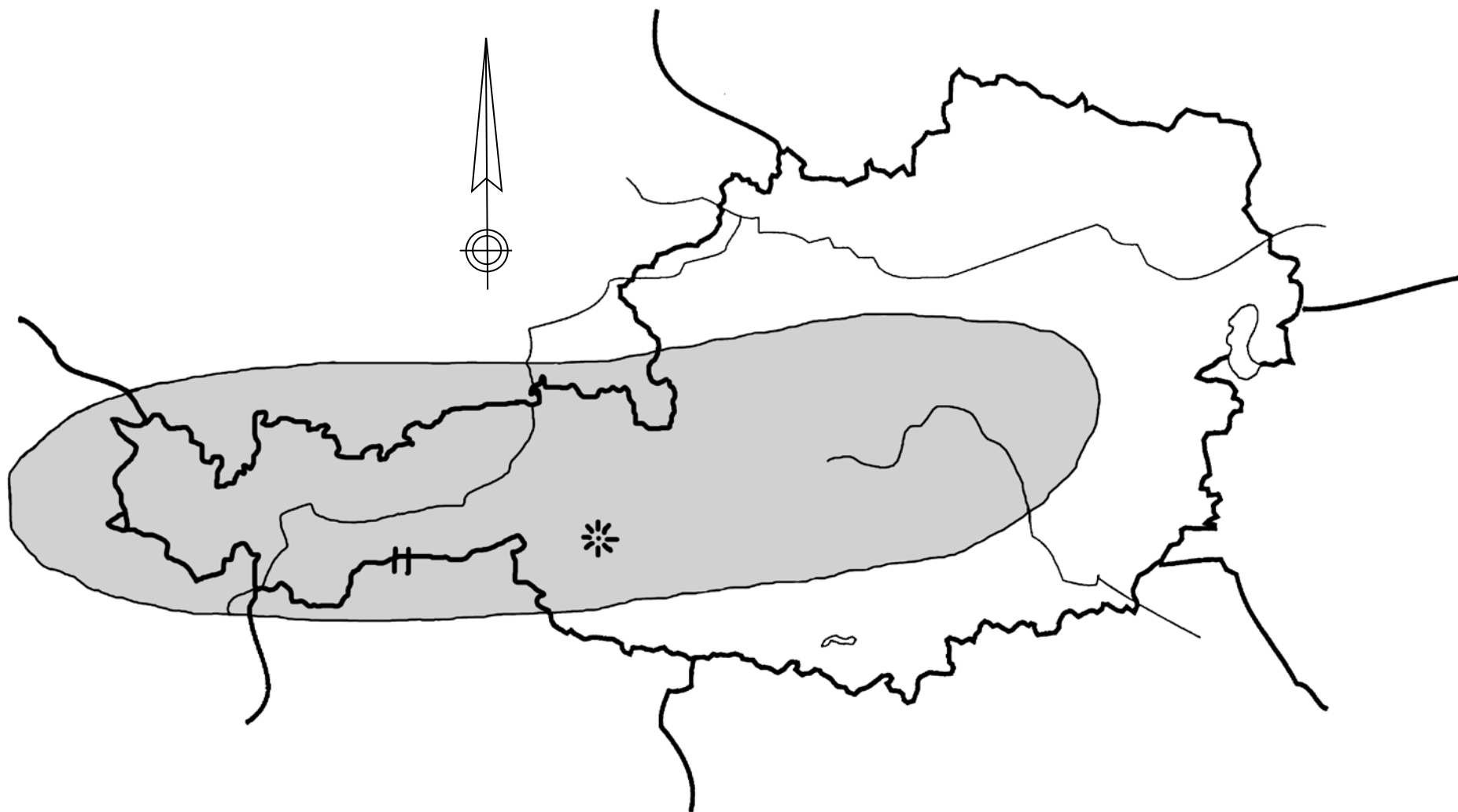
# Österrike

|                |    |       |
|----------------|----|-------|
| Innsbruck      | 2  | ..... |
| Wien           | 3  | ..... |
| Linz           | 5  | ..... |
| Salzburg       | 1  | ..... |
| Graz           | 4  | ..... |
| Donau          | 10 | ..... |
| Inn            | 11 | ..... |
| Gross Glockner | 20 | ..... |
| Brennerpasset  | 22 | ..... |
| Alperna        | 21 | ..... |
| Slovenien      | 31 | ..... |
| Ungern         | 33 | ..... |
| Italien        | 30 | ..... |
| Tjeckien       | 32 | ..... |
| Tyskland       | 35 | ..... |
| Schweiz        | 34 | ..... |
| Liechtenstein  | 36 | ..... |

|                      |    |
|----------------------|----|
| ..... Innsbruck      | 2  |
| ..... Wien           | 3  |
| ..... Linz           | 5  |
| ..... Salzburg       | 1  |
| ..... Graz           | 4  |
| ..... Donau          | 10 |
| ..... Inn            | 11 |
| ..... Gross Glockner | 20 |
| ..... Brennerpasset  | 22 |
| ..... Alperna        | 21 |
| ..... Slovenien      | 31 |
| ..... Ungern         | 33 |
| ..... Italien        | 30 |
| ..... Tjeckien       | 32 |
| ..... Tyskland       | 35 |
| ..... Schweiz        | 34 |
| ..... Liechtenstein  | 36 |

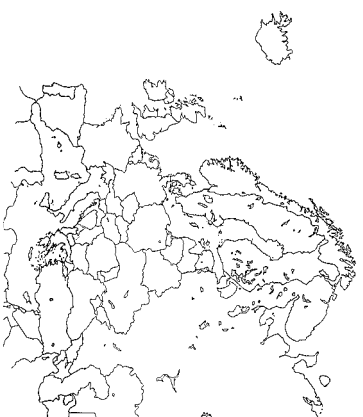


# Österrike



# Faktaruta

# ÖSTERRIKE



Huvudstad: Wien

Yta: 83 858 km<sup>2</sup>

Folkmängd: 8,2 miljoner

Invånare/km<sup>2</sup>: 98

Statsskick: Förbundsrepublik

Språk: Tyska

Valuta: Euro

Klimat:

---

---

---

---

---

---

---

---

---

---

Sociala  
förhållanden:

---

---

---

---

---

---

---

---

---

---

Ekonomi och  
närlingsliv:

---

---

---

---

---

---

---

---

---

---

Historia:

---

---

---

---

---

---

---

---

---

---

Natur och  
djurliv:

---

---

---

---

---

---

---

---

---

---